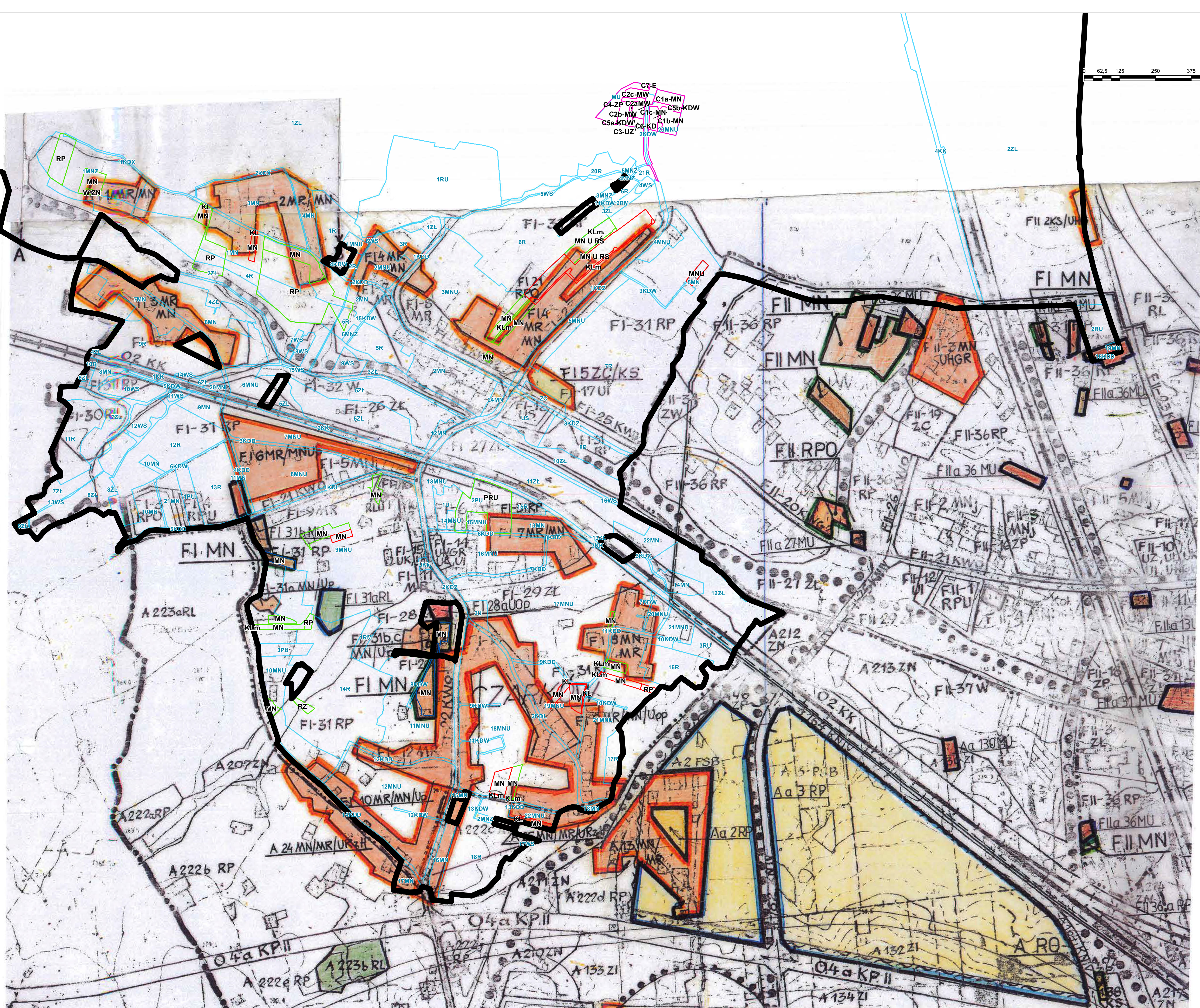
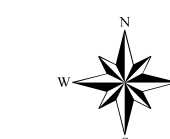
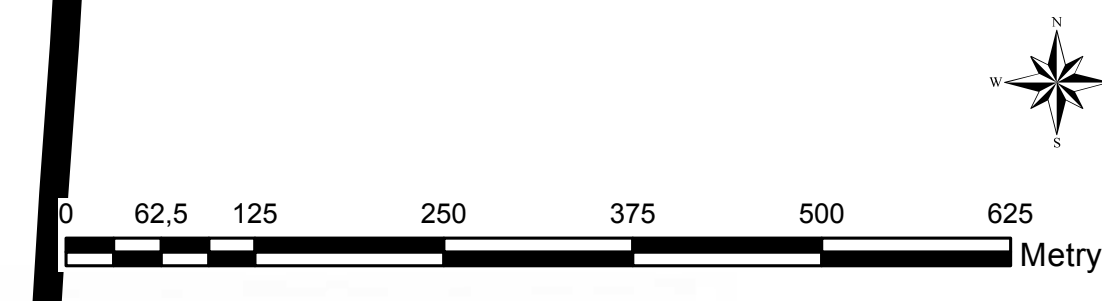


**GMINA PSZCZYNA**  
**MIJSCOWY PLAN ZAGOSPODAROWANIA PRZESTRZENNEGO W GRANICACH ADMINISTRACYJNYCH SOŁECTWA CZARKÓW - ETAP II**

**PROGNOZA ODDZIAŁYWANIA NA ŚRODOWISKO**  
**Mapa porównująca plany obowiązujące z projektowanym przeznaczeniem**

SKALA 1 : 5 000



**Legenda**

- Granica obszaru objętego planem
- Zmiany miejscowego planu ogólnego zagospodarowania przestrzennego przyjęte uchwałą XL VI/283/97 z dnia 12.03.1997r.
- Zmiany miejscowego planu ogólnego zagospodarowania przestrzennego przyjęte uchwałą 492/2000 z dnia 29.11.2000r.
- Zmiany miejscowego planu ogólnego zagospodarowania przestrzennego (...) przyjęte uchwałą 564/01 z dnia 18.02.2001r.
- Miejscowy plan zagospodarowania przestrzennego dla terenu zlikwidowanej jednostki wojskowej w Czarkowie przyjęty uchwałą XXIV/186/04 z dnia 25.08.2004r.

**Symbole identyfikujące przeznaczenie terenu**

- Tereny zabudowy mieszkaniowej i mieszkaniowo-usługowej**
- Teren zabudowy mieszkaniowej jednorodzinnej
  - Teren ekstensywnej zabudowy mieszkaniowej jednorodzinnej
  - Teren zabudowy mieszkaniowej jednorodzinnej i zabudowy usługowej
  - Teren zabudowy mieszkaniowo-usługowej
- Tereny zabudowy usługowej i produkcyjnej**
- Teren zabudowy usługowej
  - Teren zabudowy usługowej kultury religijnej
  - Teren obiektów produkcyjnych, składów, magazynów i usług
- Tereny użytkowane rolniczo**
- Teren obsługi produkcji w gospodarstwach rolnych, hodowlanych, ogrodniczych oraz gospodarstwach leśnych i rybactwach
  - Teren rolniczy
  - Teren zabudowy zagrodowej
- Tereny zieleni, sportu i rekreacji oraz wód**
- Teren usług sportu i rekreacji
  - Teren cmentarza
  - Teren lasów
  - Teren zieleni łęgowej
  - Teren wód powierzchniowych śródlądowych
- Tereny komunikacji**
- Teren drogi publicznej klasy "zbiorcza"
  - Teren drogi publicznej klasy "lokalna"
  - Teren drogi publicznej klasy "dojazdowa"
  - Teren drogi wewnętrznej
  - Teren publicznego ciągu pieszo-jezdnego
  - Teren infrastruktury kolejowej

Przedsiębiorstwo Projektowania, Studiów, Usług i Realizacji Spółka z o.o. 40-036 Katowice, ul. Wita Stwosza 6/7 tel (4832) 206 52 69 terplan@terplan.com.pl KRS: 000022817		<b>terplan</b> <sup>®</sup>
ZAMAWIAJĄCY:	Gmina Pszczyna ul. Rynek 2 Pszczyna	
NUMER UMOWY:	ZP.CRU-000897/18 z dnia 6 września 2018r.	
TEMAT:	PROGNOZA ODDZIAŁYWANIA NA ŚRODOWISKO MIJSCOWEGO PLANU ZAGOSPODAROWANIA PRZESTRZENNEGO SOŁECTWA CZARKÓW - Etap II	
RYSunEK:	Rysunek 2. Mapa porównująca plany obowiązujące z projektowanym przeznaczeniem	
OPRACOWANIE PROGNOZY:	dr Kinga Mazurek-Matuszewska	
SKALA:	1:5 000	DATA: luty 2022 r.