






GMINA PSZCZYNA
MIEJSCOWY PLAN ZAGOSPODAROWANIA
PRZESTRZENNEGO W GRANICACH
ADMINISTRACYJNYCH SOŁECTWA CZARKÓW
- ETAP II

PROGNOZA ODDZIAŁYWANIA NA ŚRODOWISKO
Mapa porównująca plany obowiązujące
z projektowanym przeznaczeniem

SKALA 1 : 5 000

Legenda

-  Granica obszaru objętego planem
-  Zmiany miejscowego planu ogólnego zagospodarowania przestrzennego przyjęte uchwałą VI/283/97 z dnia 12.03.1997r.
-  Zmiany miejscowego planu ogólnego zagospodarowania przestrzennego przyjęte uchwałą 492/2000 z dnia 29.11.2000r.
-  Zmiany miejscowego planu ogólnego zagospodarowania przestrzennego (...) przyjęte uchwałą 564/01 z dnia 18.02.2001r.
-  Miejscowy plan zagospodarowania przestrzennego dla terenu zlikwidowanej jednostki wojskowej w Czarkowie przyjęty uchwałą XXIV/186/04 z dnia 25.08.2004r.

Symbole identyfikujące przeznaczenie terenu

- Tereny zabudowy mieszkaniowej i mieszkaniowo-usługowej**
-  Teren zabudowy mieszkaniowej jednorodzinnej
 -  Teren ekstensywnej zabudowy mieszkaniowej jednorodzinnej
 -  Teren zabudowy mieszkaniowej jednorodzinnej i zabudowy usługowej
 -  Teren zabudowy mieszkaniowo-usługowej
- Tereny zabudowy usługowej i produkcyjnej**
-  Teren zabudowy usługowej
 -  Teren zabudowy usługowej kultu religijnego
 -  Teren obiektów produkcyjnych, składów, magazynów i usług
- Tereny użytkowane rolniczo**
-  Teren obsługi produkcji w gospodarstwach rolnych, hodowlanych, ogrodniczych oraz gospodarstwach leśnych i rybactwach
 -  Teren rolniczy
 -  Teren zabudowy zagrodowej
- Tereny zieleni, sportu i rekreacji oraz wód**
-  Teren usług sportu i rekreacji
 -  Teren cmentarza
 -  Teren lasów
 -  Teren zieleni łęgowej
 -  Teren wód powierzchniowych śródlądowych
- Tereny komunikacji**
-  Teren drogi publicznej klasy "zbiorcza"
 -  Teren drogi publicznej klasy "lokalna"
 -  Teren drogi publicznej klasy "dojazdowa"
 -  Teren drogi wewnętrznej
 -  Teren publicznego ciągu pieszo-jezdnego
 -  Teren infrastruktury kolejowej

Przedsiębiorstwo Projektowania, Studiów, Usług i Realizacji Spółka z o.o. 40-036 Katowice, ul. Wita Stwosza 6/7 tel.(4832) 206 52 69 terplan@terplan.com.pl KRS:0000121817		
ZAMAWIAJĄCY:	Gmina Pszczyzna ul. Rynek 2 Pszczyzna	
NUMER UMOWY:	ZP CRU-000897/18 z dnia 6 września 2018r.	
TEMAT:	PROGNOZA ODDZIAŁYWANIA NA ŚRODOWISKO MIEJSCOWEGO PLANU ZAGOSPODAROWANIA PRZESTRZENNEGO SOŁECTWA CZARKÓW - Etap II	
RYSunek:	Rysunek 2. Mapa porównująca plany obowiązujące z projektowanym przeznaczeniem	
OPRACOWANIE PROGNOZY:	dr Kinga Mazurek-Matuszewska	
SKALA:	1:5 000	DATA: lipiec 2022 r.

